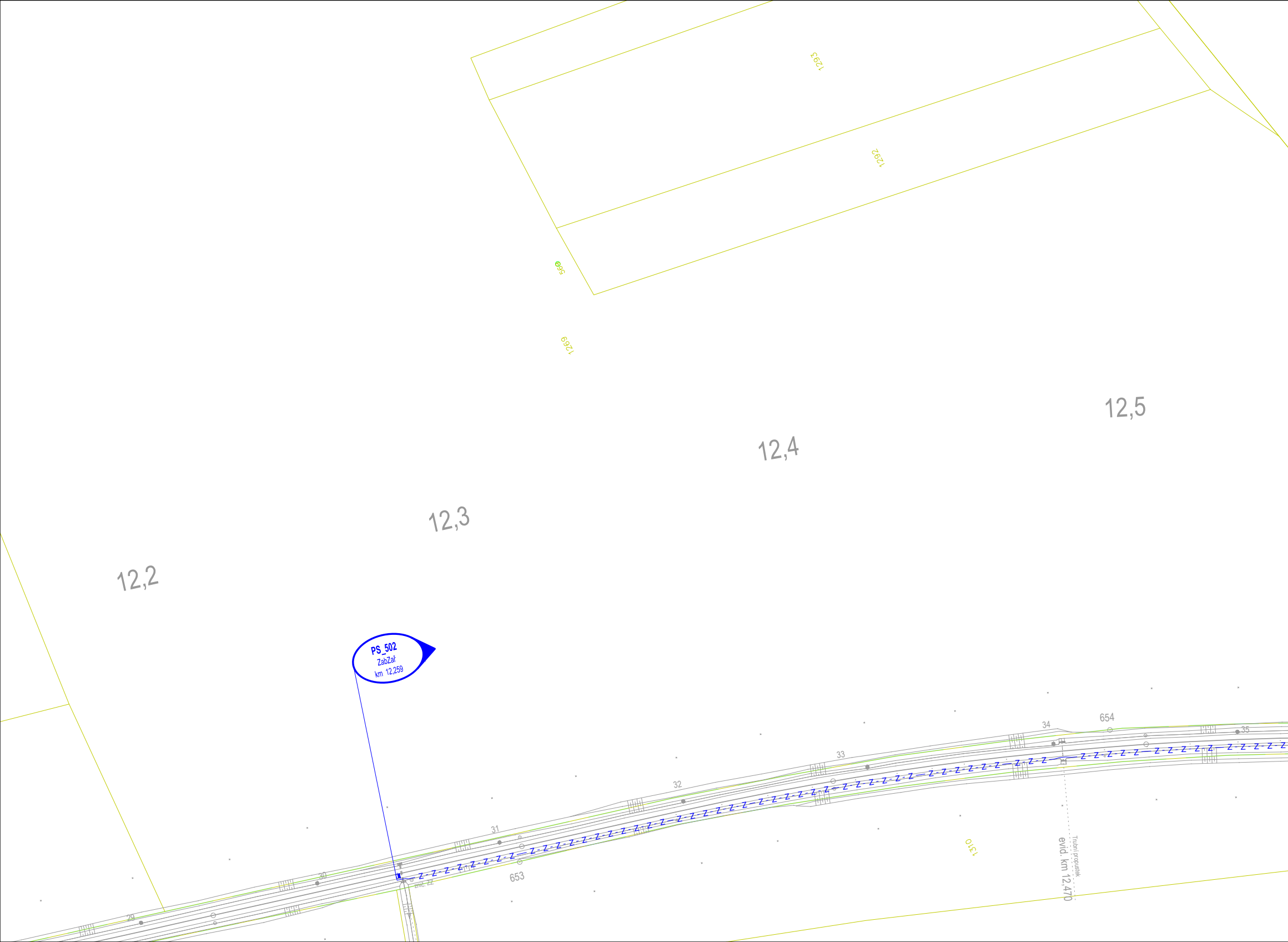
1293
1292
56
1269
12,5
12,4
12,3
12,2
PS_502
ZabZař
km 12,259
29
30
31
32
33
34
35
653
654
znič. ZZ
1310
Trubní propustek
evid. km 12,470

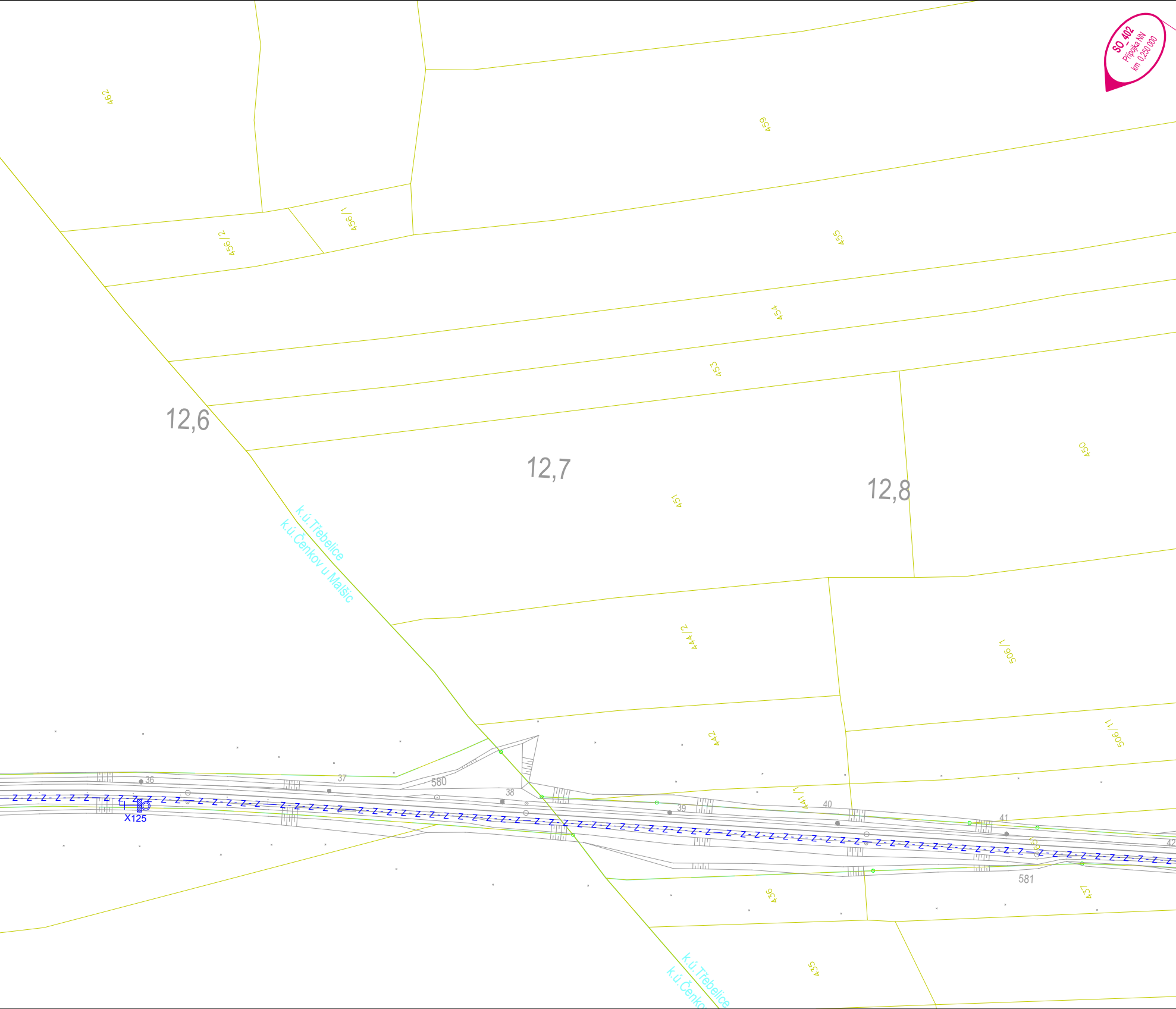
SO_402
Přípojka NN
km 0,250 000
462
459
456/1
456/2
455
454
453
12,6
12,7
12,8
451
450
k.ú.Třebelice
k.ú.Čenkov u Malšic
444/2
506/1
442
506/11
580
36
37
38
39
40
41
42
X125
441/1
581
436
437
435
k.ú.Třebelice
k.ú.Čenko

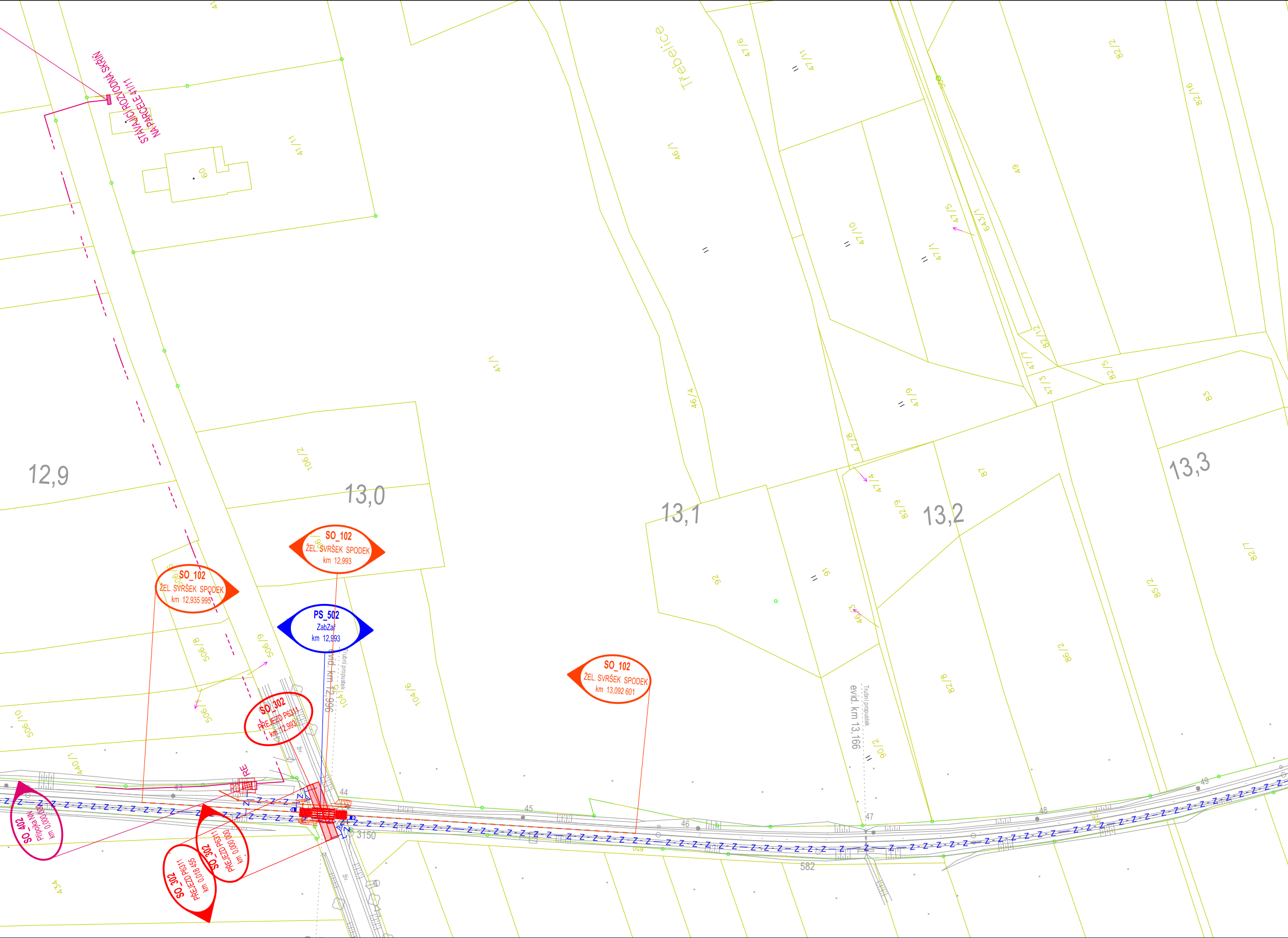
Třebelice
STÁVAJÍCÍ ROZVODNÁ SKŘÍŇ
NA PARCELE 41/11
41/11
60
41/1
46/1
46/4
47/9
47/11
47/10
47/5
47/7
47/8
47/4
47/6
47/3
643/1
49
82/2
82/6
82/12
82/5
82/9
82/8
82/7
83
85/2
86/2
87
91
92
90/2
104/6
104/5
106/2
506/8
506/9
506/1
506/10
440/1
434
12,9
13,0
13,1
13,2
13,3
SO_102
ŽEL. SVRŠEK SPODEK
km 12,993
SO_102
ŽEL. SVRŠEK SPODEK
km 12,935 995
PS_502
ZabZař
km 12,993
SO_102
ŽEL. SVRŠEK SPODEK
km 13,092 601
SO_302
PŘEJEZD P6311
km 12,993
SO_402
Přípojka NN
km 0,000 000
SO_302
PŘEJEZD P6311
km 0,000 000
SO_302
PŘEJEZD P6311
km 0,018 455
evid. km 12,996
Trubní propustek
evid. km 13,166
Trubní propustek
RE
RD
43
44
45
46
47
48
49
3150
582

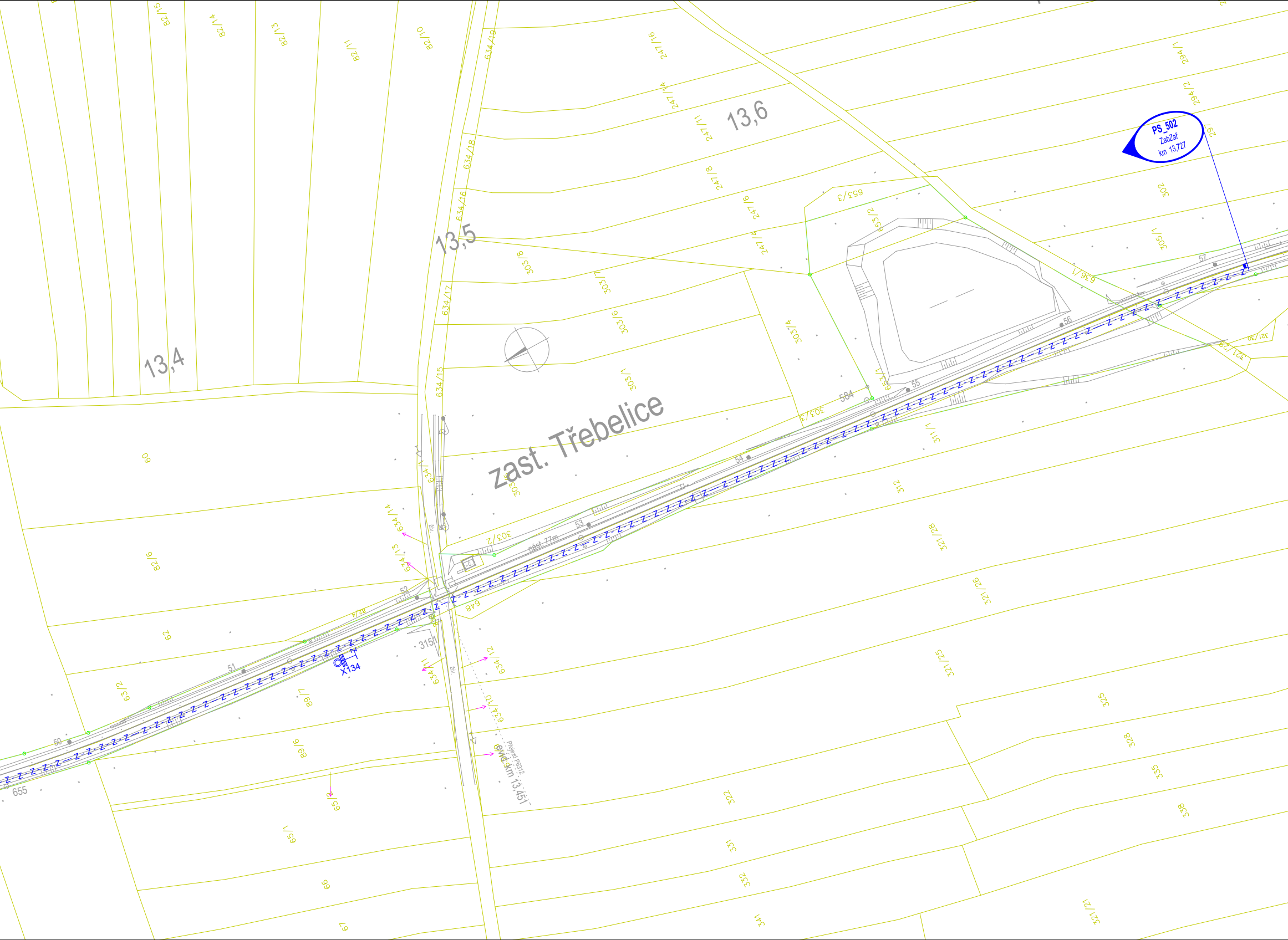
82/15
82/14
82/13
82/11
82/10
634/19
247/16
247/14
247/11
13,6
294/1
294/2
PS_502
ZabZař
km 13,727
297
634/18
247/8
653/3
247/9
653/2
634/16
13,5
247/4
302
303/8
303/7
305/1
57
656/1
13,4
634/17
303/6
303/4
56
321/30
321/28
634/15
303/1
653/1
55
584
303/3
zast. Třebelice
60
54
311/1
634/1
303/5
312
634/14
303/2
53
nást. 77m
321/28
82/6
634/13
52
648
82/4
321/26
62
315
51
X134
634/11
634/12
321/25
63/2
68/7
634/10
50
655
68/6
Přejezd P6312
evid. km 13,451
65/2
325
328
335
322
65/1
331
338
66
332
67
341
321/21


Trubní propustek
evid. km 13,804
585
58
59
319/2
306/2
321/27
317/2
320
345
348

LEGENDA ČAR A BAREV:

katastr a zaměření:

🟨 **katastrální mapa**

— — **hranice drážního pozemku**

— **stávající stav**

barvy čar:

🟥 **nový stav**

🟦 **ZabZař**

🟪 **přípojka NN**

🟥 **železniční přejezd**

🟧 **železniční svršek spodek**



Orientační schéma:

Razítko oprávněné osoby:

Podpis: Datum:

Revize:	Datum:	Popis:	Kontroloval:

Stavebník/Investor:	**Správa železnic, státní organizace**
Adresa:	Dlážděná 1003/7, 110 00 Praha 1
Zástupce investora:	Staevbní správa západ
Adresa:	Sokolovská 278/1955, 190 00 Praha 9

SPRÁVA ŽELEZNIC

Zhotovitel stavby:	**SAGASTA s.r.o.**
Adresa:	Novodvorská 1010/14, 142 00, Praha 4 - Lhotka
Kontakt:	T: +420 261 344 100 E: info@sagasta.cz
Zhotovitel objektu:	**SAGASTA s.r.o.**
Adresa:	Novodvorská 1010/14, 142 00, Praha 4 - Lhotka
Kontakt:	T: +420 261 344 100 E: info@sagasta.cz

SAGASTA

Hlavní projektant (HIP):	Specialista:	Odpovědný projektant:	Zpracovatel:
Ing. Emil Špaček	Ing. Ondřej Lemerman	Ing. Emil Špaček	Ing. Tomáš Burda

Název stavby/akce:	**Výstavba PZS km 12,993 (P6311) trati Tábor - Bechyně**	Označení (S-kód): -
		Označení zhotovitele:
Název části:	Situační výkresy	Označení části: C.3
Název objektu:	**Úprava PZS přejezdu v km 12,993**	Označení objektu/komplexu:
Název přílohy:	Koordinační situace	Číslo přílohy: **1.1**
Název dílčí části přílohy:		Paré:

Kraj:	Katastrální území:	TUDU:
Jihočeský	Třebelice [619507]	

Stupeň dokumentace:	Datum zpracování:	Formáty:	Měřítko:
DUSP	03/2021	10xA4	1:1000

S-kód:	*Stupeň dokumentace:*	*Část:*	*Objekt:*	*Podobjekt:*	*Příloha:*	*Revize:*
	–	–	–	–	– –	–

[Prostor pro další informace]